



**КОМИТЕТ ИМУЩЕСТВЕННЫХ ОТНОШЕНИЙ
АДМИНИСТРАЦИИ ПЕРМСКОГО МУНИЦИПАЛЬНОГО ОКРУГА**

РЕШЕНИЕ

о размещении объектов № 1151

Пермский край
Пермский округ

02.06.2023

Комитет имущественных отношений администрации Пермского муниципального округа разрешает Акционерному обществу «Газпром газораспределение Пермь» (ИНН 5902183841, ОГРН 1025900512670, почтовый адрес: 614000, г. Пермь, ул. Петропавловская, 43)

размещение объекта «Газопровод давлением до 1.2 Мпа, для размещения которого не требуется разрешения на строительство»

на землях муниципальной собственности и государственная собственность на которые не разграничена

на срок 1 год с 02.06.2023г. по 01.06.2024г.

Местоположение: Пермский край, м.о. Пермский, с.п. Сылва, ул. Гагарина, дом 41/1

Приложение: схема предполагаемых к использованию земель или части земельного участка.

Особые условия использования:

- 1) При установке газопровода учесть параметры ширины проезда улично-дорожной сети, во избежание сужения полосы отвода дороги.
- 2) При условии получения разрешения на производство земляных работ.

Заместитель председателя комитета
имущественных отношений администрации
Пермского муниципального округа



М.В. Королева

(подпись, печать)

Схема предполагаемых к использованию земель или части земельного участка

Каталог координат, м

Объект: Газопровод давлением до 1.2 Мпа, для размещения которого не требуется разрешения на строительство

Местоположение: расположенных по адресу: Пермский край, м.о. Пермский, с.п Сылта, ул. Гагарина, дом 41/1

Площадь земель или части земельного участка, кв.м.: 3072







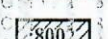

Категория земель: земли населенных пунктов

Вид разрешенного использования: -

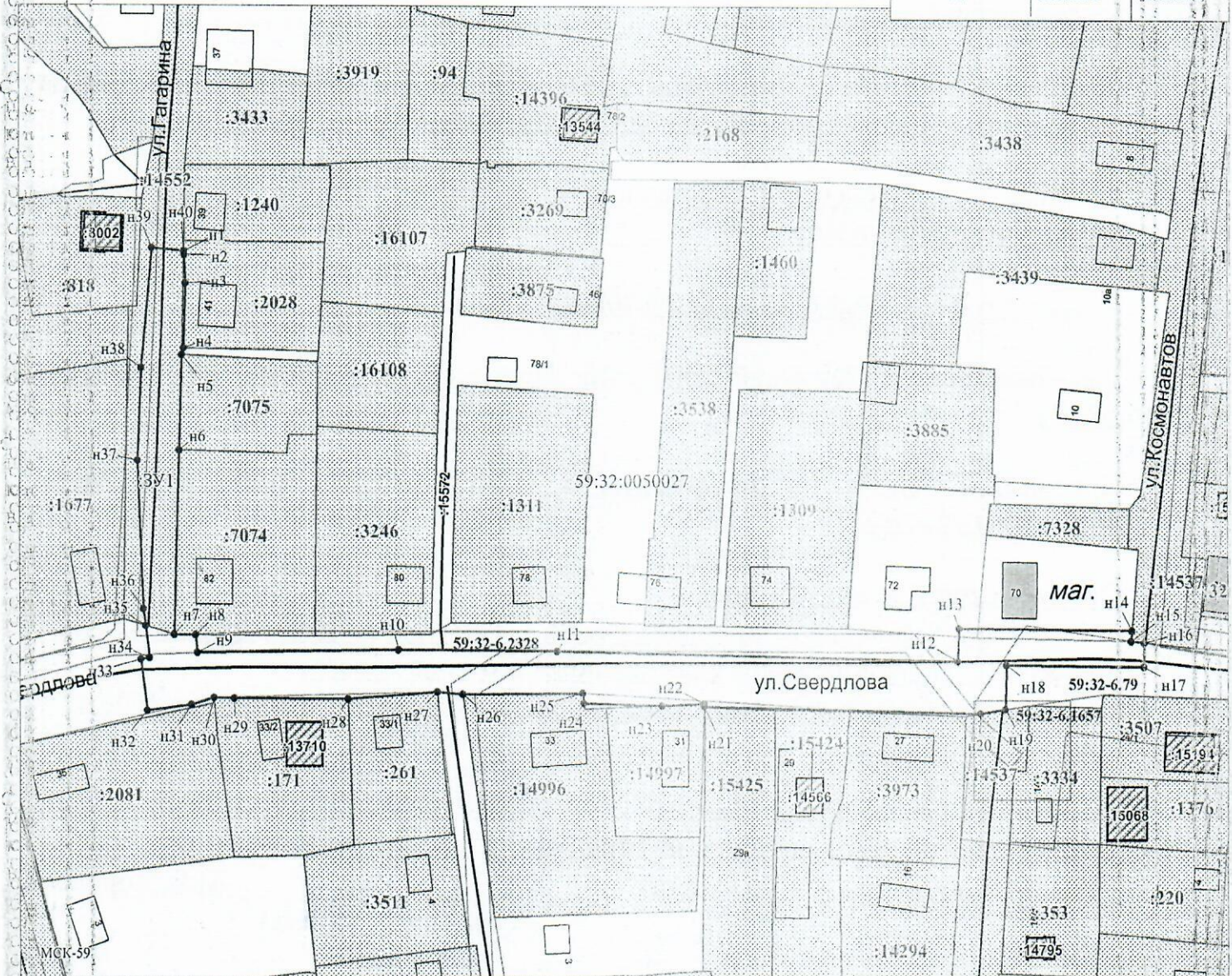
Описание границ смежных землепользователей:


- От точки н1 до точки н4 - земельный участок с кадастровым номером 59:32:0050027:2028
- От точки н4 до точки н5 - земли общего пользования
- От точки н5 до точки н6 - земельный участок с кадастровым номером 59:32:0050027:7075
- От точки н6 до точки н8 - земельный участок с кадастровым номером 59:32:0050027:7074
- От точки н8 до точки н14 - земли общего пользования
- От точки н14 до точки н16 - земельный участок с кадастровым номером 59:32:0050027:14537
- От точки н16 до точки н19 - земли общего пользования
- От точки н19 до точки н20 - земельный участок с кадастровым номером 59:32:0050027:14537
- От точки н20 до точки н21 - земли общего пользования
- От точки н21 до точки н23 - земельный участок с кадастровым номером 59:32:0050027:14997
- От точки н23 до точки н24 - земли общего пользования
- От точки н24 до точки н26 - земельный участок с кадастровым номером 59:32:0050027:14996
- От точки н26 до точки н27 - земли общего пользования
- От точки н27 до точки н28 - земельный участок с кадастровым номером 59:32:0050027:261
- От точки н28 до точки н30 - земельный участок с кадастровым номером 59:32:0050027:171
- От точки н30 до точки н35 - земли общего пользования
- От точки н35 до точки н40 - земельный участок с кадастровым номером 59:32:0050027:14552
- От точки н40 до точки н1 - земли общего пользования

Условные обозначения:

-  - предполагаемый участок земель, на которых планируется размещение объекта
-  - границы и номер земельного участка, сведения о которых внесены в ЕГРН
-  - границы и номер объекта капитального строительства, сведения о которых внесены в ЕГРН
-  - граница кадастрового квартала
-  - зоны с особыми условиями использования территории, сведения о которых внесены в ЕГРН
-  - обозначение запрашиваемого земельного участка
-  - характеристика точки границ земель или части земельного участка
-  - номер кадастрового квартала

№ точки границы	X	Y
н1	521895.06	2259826.16
н2	521894.35	2259826.16
н3	521888.13	2259826.42
н4	521873.95	2259826.03
н5	521872.54	2259825.56
н6	521851.96	2259824.96
н7	521811.34	2259823.78
н8	521811.29	2259828.59
н9	521807.55	2259829.08
н10	521808.11	2259874.13
н11	521807.91	2259909.71
н12	521805.76	2259999.90
н13	521812.72	2260000.11
н14	521812.23	2260039.34
н15	521810.06	2260039.16
н16	521809.75	2260042.16
н17	521804.63	2260042.07
н18	521804.96	2260010.39
н19	521795.57	2260010.67
н20	521794.63	2260005.00
н21	521796.15	2259942.89
н22	521796.82	2259942.91
н23	521796.39	2259933.35
н24	521796.84	2259915.69
н25	521798.94	2259915.44
н26	521798.70	2259888.51
н27	521799.20	2259882.81
н28	521797.68	2259862.34
н29	521797.89	2259837.35
н30	521797.94	2259832.76
н31	521796.53	2259827.56
н32	521795.22	2259817.38
н33	521806.13	2259816.16
н34	521806.39	2259818.44
н35	521813.22	2259817.25
н36	521816.79	2259816.78
н37	521849.70	2259815.47
н38	521869.86	2259816.34
н39	521895.76	2259818.83
н40	521895.07	2259826.04
н1	521895.06	2259826.16



Заявитель:  / Егосина И.В.
 МП (подпись, расшифровка подписи)

Масштаб 1:1000

(для юридических лиц и индивидуальных предпринимателей)